

Coccinellidae - 2022 - Vallée de la Maurienne

Bilan réalisé par Guido Meeus - 17 Janvier 2023

Nombre d'espèces : 38

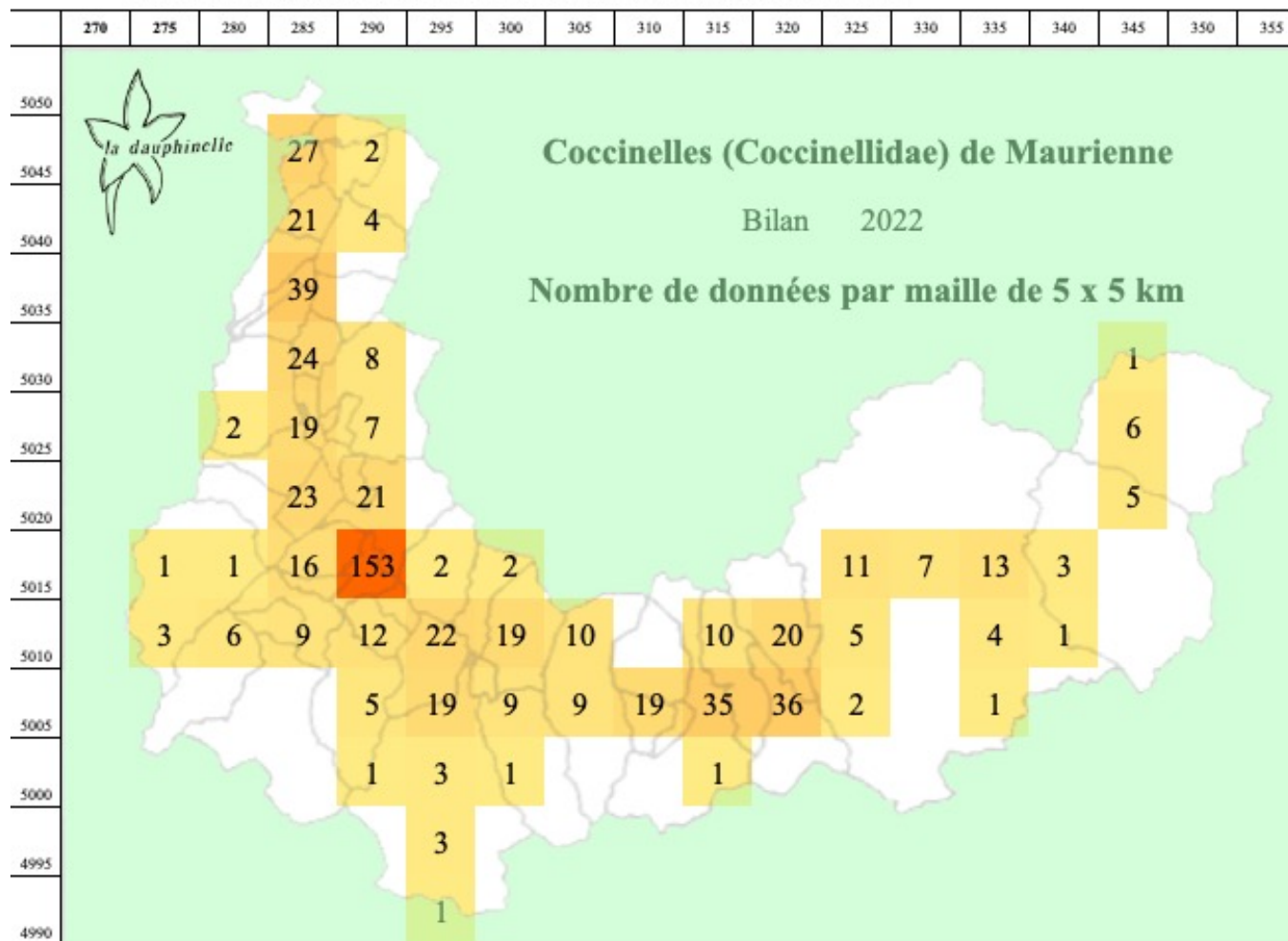
Nombre d'observations : 684

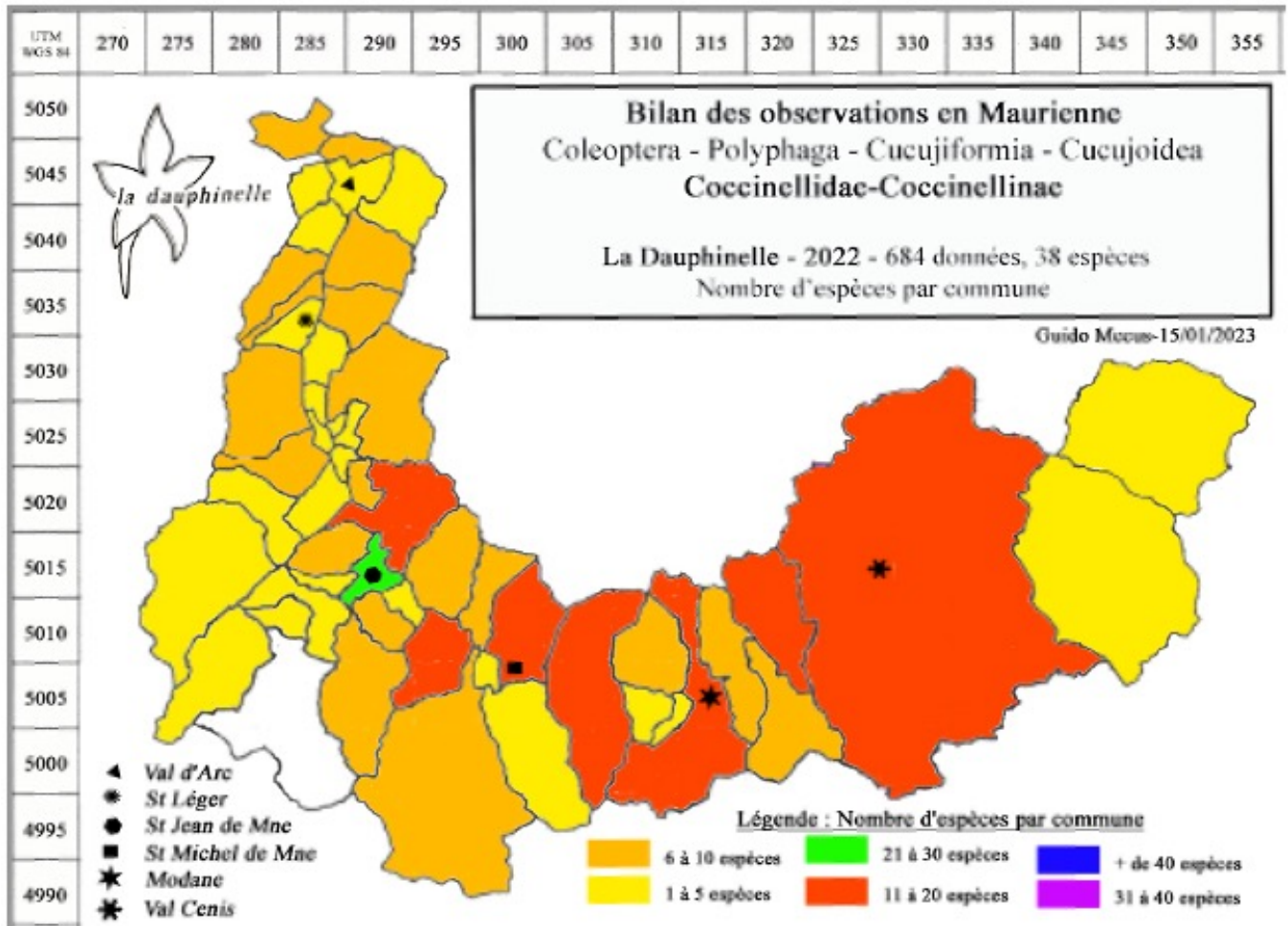
Coccinellidae-Coccinellinae

<i>Adalia bipunctata</i> (Linnaeus, 1758)	<i>Harmonia quadripunctata</i> (Pontoppidan, 1763)
<i>Adalia decempunctata</i> (Linnaeus, 1758)	<i>Henosepilachna argus</i> (Geoffroy in Fourcroy, 1785)
<i>Anatis ocellata</i> (Linnaeus, 1758)	<i>Hippodamia variegata</i> (Goeze, 1777)
<i>Aphidecta oblitterata</i> (Linnaeus, 1758)	<i>Myrrha octodecimguttata</i> (Linnaeus, 1758)
<i>Calvia decemguttata</i> (Linnaeus, 1767)	<i>Myzia oblongoguttata</i> (Linnaeus, 1758)
<i>Calvia quatuordecimguttata</i> (Linnaeus, 1758)	<i>Nephus quadrimaculatus</i> (Herbst, 1783)
<i>Ceratomegilla alpina</i> (A. Villa & G.B. Villa, 1835)	<i>Oenopia conglobata</i> (Linnaeus, 1758)
<i>Ceratomegilla notata</i> (Laicharting, 1781)	<i>Platynaspis luteorubra</i> (Goeze, 1777)
<i>Ceratomegilla rufocincta</i> (Mulsant, 1850)	<i>Propylea quatuordecimpunctata</i> (Linnaeus, 1758)
<i>Ceratomegilla undecimnotata</i> (D.H. Schneider, 1792)	<i>Psyllobora vigintiduopunctata</i> (Linnaeus, 1758)
<i>Chilocorus bipustulatus</i> (Linnaeus, 1758)	<i>Rhizobius chrysomeloides</i> (Herbst, 1792)
<i>Chilocorus renipustulatus</i> (Scriba, 1791)	<i>Scymnus ferrugatus</i> (Moll, 1785)
<i>Coccinella magnifica</i> Redtenbacher, 1843.	<i>Scymnus rubromaculatus</i> (Goeze, 1778)
<i>Coccinella quinquepunctata</i> Linnaeus, 1758.	<i>Scymnus suturalis</i> Thünberg, 1795.
<i>Coccinella septempunctata</i> Linnaeus, 1758.	<i>Sospita vigintiguttata</i> (Linnaeus, 1758)
<i>Coccinula quatuordecimpustulata</i> (Linnaeus, 1758)	<i>Stethorus pusillus</i> (Herbst, 1797)
<i>Exochomus quadripustulatus</i> (Linnaeus, 1758)	<i>Subcoccinella vigintiquatuorpunctata</i> (Linnaeus, 1758)
<i>Halyzia sedecimguttata</i> Linnaeus, 1758.	<i>Tytthaspis sedecimpunctata</i> (Linnaeus, 1758)
<i>Harmonia axyridis</i> (Pallas, 1773)	<i>Vibidia duodecimguttata</i> (Poda, 1761)

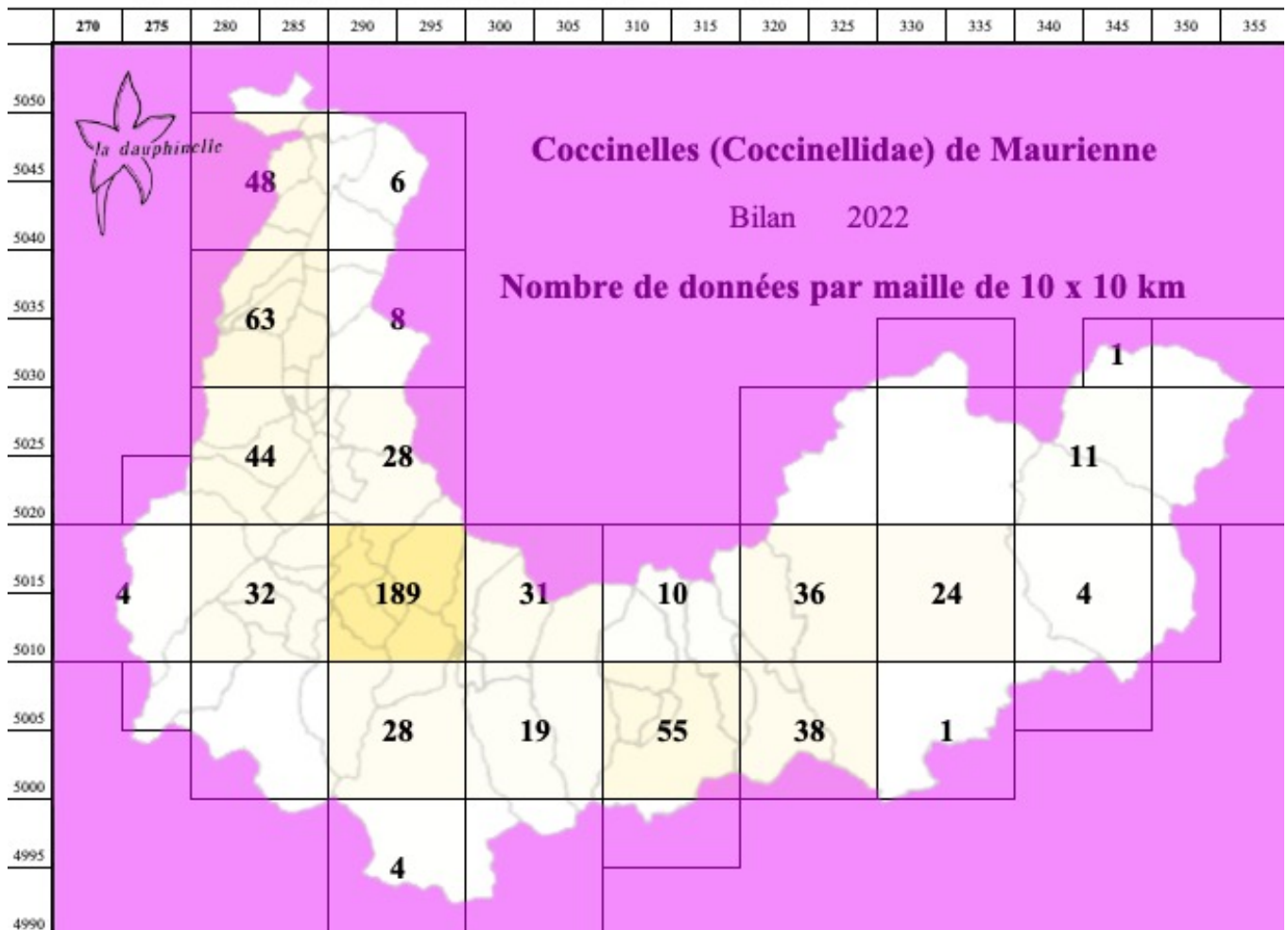
Répartition en Maurienne

Les nombres indiquent le nombre d'observations dans la maille de 5 X 5 km



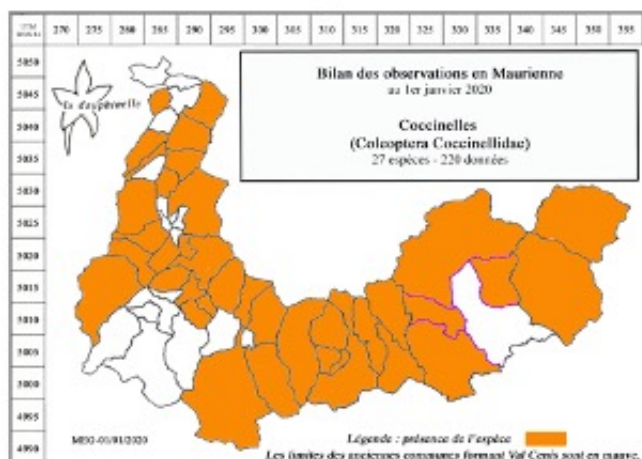


Les nombres indiquent le nombre d'observations dans la maille de 10 X10 km

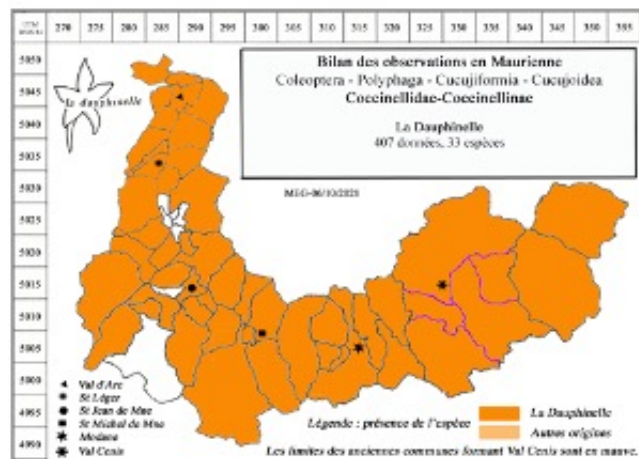


Evolution de la prospection communale

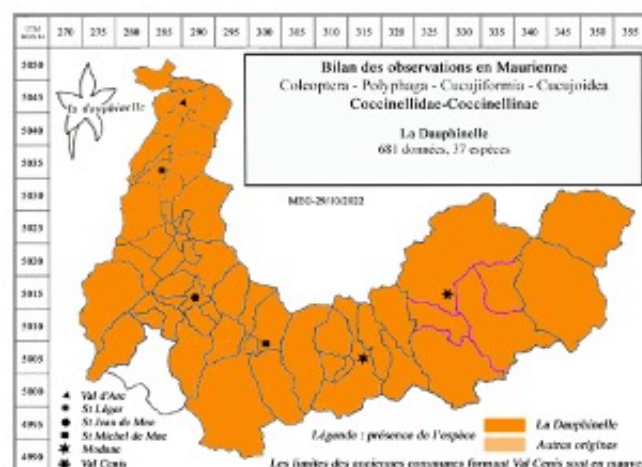
2019



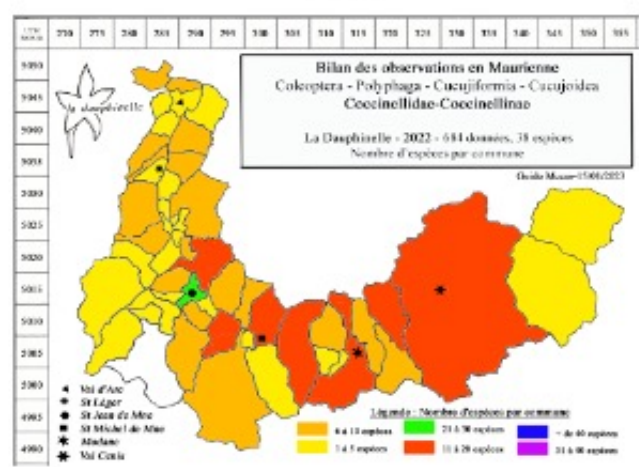
2021



2022



2022



2023

2023

En Maurienne

Code_Commune	Esp	Nb données	Regroupements de communes	Nb données	Esp			
73007-Aiton	6	8						
73012-Albiez-le-Jeune	7	9	73135-Tour-en-Maurienne (La)	28	15			
73013-Albiez-Montrond	6	9				73080-Châtel (Le)	7	
73019-Argentine	6	8				73135-Hermillon	18	
73023-Aussois	11	34				73203-Pontamafrey-Montpasca	3	
73026-Avrieux	9	16						
73040-Bessans	5	8	73212-Val d'Arc	8	5			
73047-Bonneval-sur-Arc	4	7				73002-Aiguebelle	5	
73049-Bonvillaret	6	8				73212-Randens	3	
73067-Chambre (La)	2	2						
73074-Chapelle (La)	5	12	73235-Saint-François-Lonchamp	14	10			
73083-Chavannes-en-Maurienne	3	4				73163-Montaimont	3	
73109-Epierre	7	13				73167-Montgellafrey	7	
73116-Fontcouverte-la-Toussuire	3	4				73235-Saint-François-Loncham	4	
73117-Fourneaux	1	2						
73119-Freney (Le)	5	7	73290-Val Cenis	50	15			
73138-Jarrier	9	17				73056-Bramans	9	
73157-Modane	13	29				73143-Lanslebourg-Mont-Ceni	12	
73168-Montgilbert	4	4				73144-Lanslevillard	13	
73173-Montricher-Albanne	13	21				73287-Sollières-Sardières	4	
73175-Montsapey	2	2				73290-Termignon	12	
73177-Montvernier	8	10						
73189-Notre-Dame-du-Cruet	2	3						
73194-Orelle	12	20						
73220-Saint-Alban-des-Hurtières	10	18						
73221-Saint-Alban-des-Villards	1	1						
73223-Saint-André	8	15						
73224-Saint-Avre	2	2						
73230-Saint-Colomban-des-Villard	3	5						
73231-Saint-Etienne-de-Cuines	8	16						
73237-Saint-Georges-des-Hurtières	4	4						
73242-Saint-Jean-d'Arves								
73248-Saint-Jean-de-Maurienne	25	127						
73250-Saint-Julien-Mont-Denis	10	14						
73252-Saint-Leger	5	7						
73255-Sainte-Marie-de-Cuines	2	7						
73256-Saint-Martin-d'Arc	1	1						
73258-Saint-Martin-de-la-Porte	7	7						
73259-Saint-Martin-sur-la-Chambr	4	7						
73261-Saint-Michel-de-Maurienne	13	23						
73267-Saint-Pancrace	5	7						
73272-Saint-Pierre-de-Belleville	9	13						
73278-Saint-Rémy-en-Maurienne	9	15						
73280-Saint-Sorlin-d'Arves	5	6						
73306-Valloire	7	10						
73307-Valmeinier	3	4						
73318-Villarrembert	5	5						
73320-Villargondran	1	1						
73322-Villarodin-Bourget	9	12						

Nombre de données par année

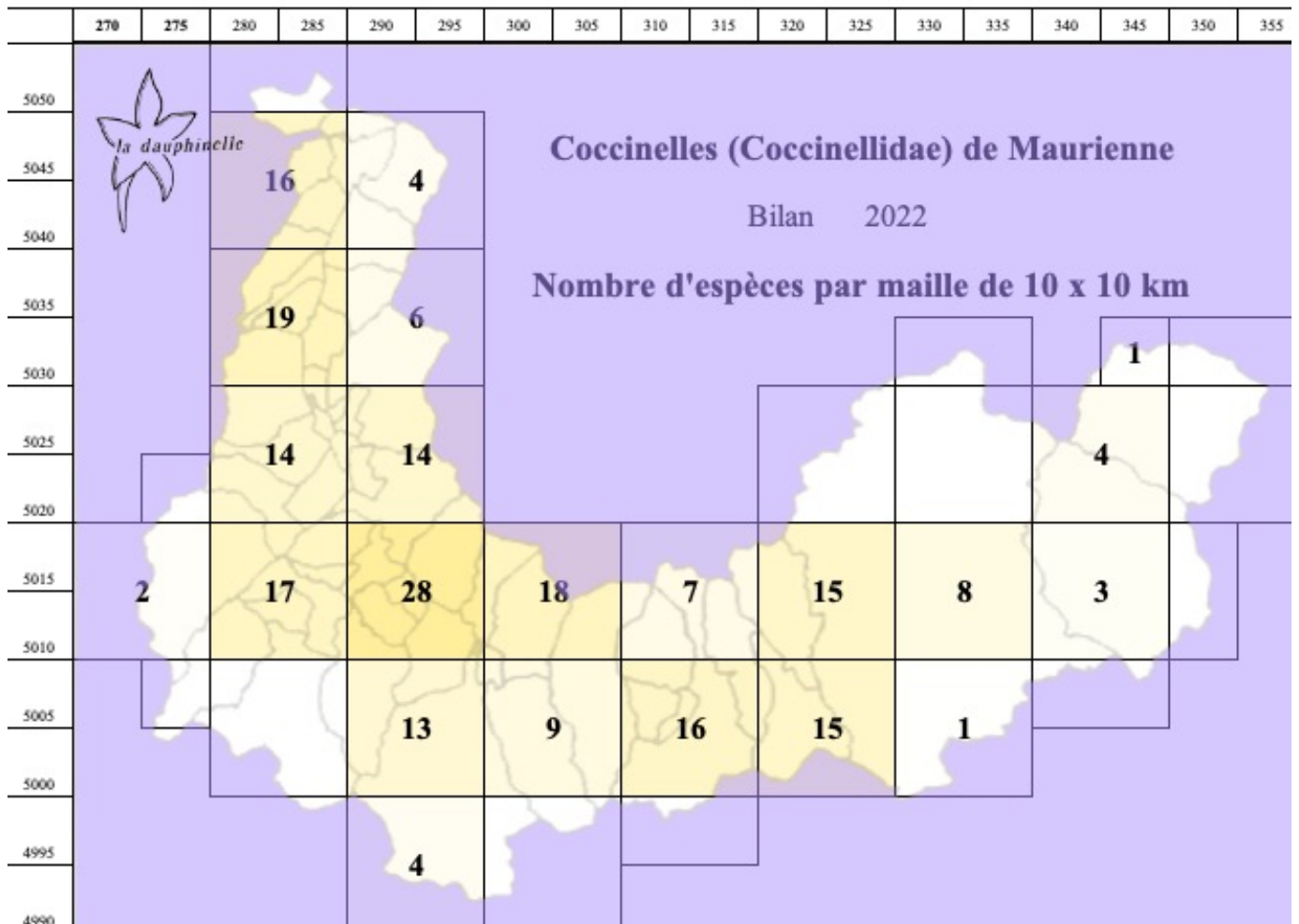
Année	Données	Espèces	
2008			
à	34	18	
2018			
2019	179	27	dont 145 données après le stage
2021	407	33	
2022	684	37	Très nombreuses données à St Jean de Mne (Étude du jardin St Joseph)
2023			

Coccinella undecimpunctata Linnaeus, 1758 Données en attente de confirmation

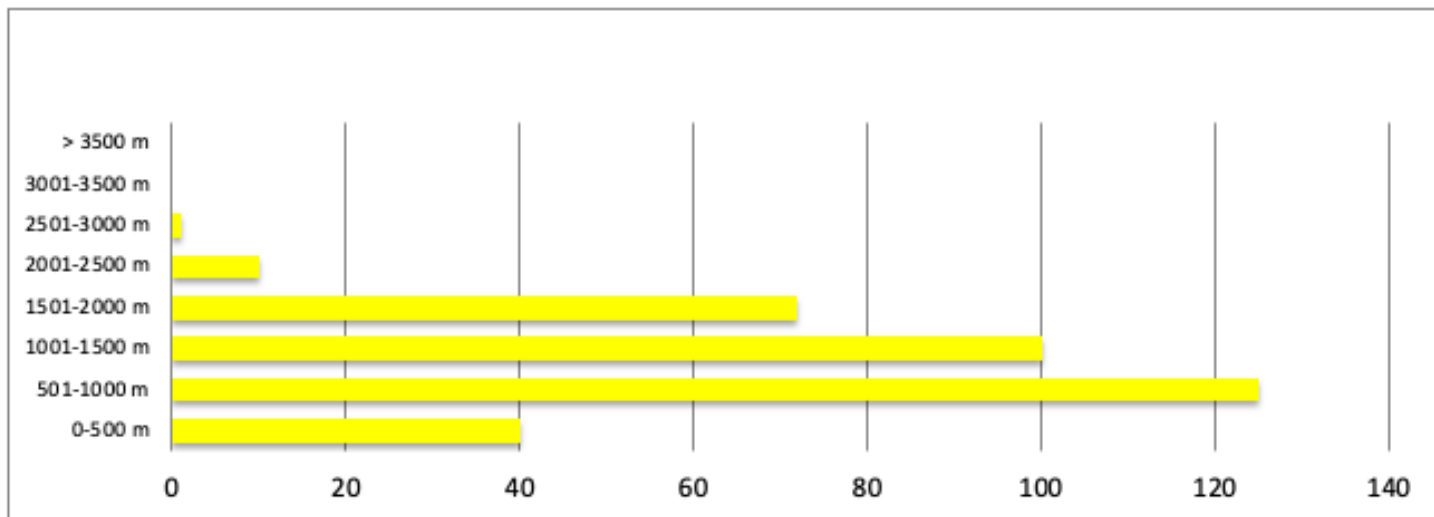
Cryptolaemus montrouzieri Mulsant, 1853. Donnée douteuse, écartée.

Coccinella quinquepunctata Linnaeus, 1758 Espèce ajoutée (non vue par La Dauphinelle)

Les nombres indiquent le nombre d'espèces dans la maille de 10 X10 km



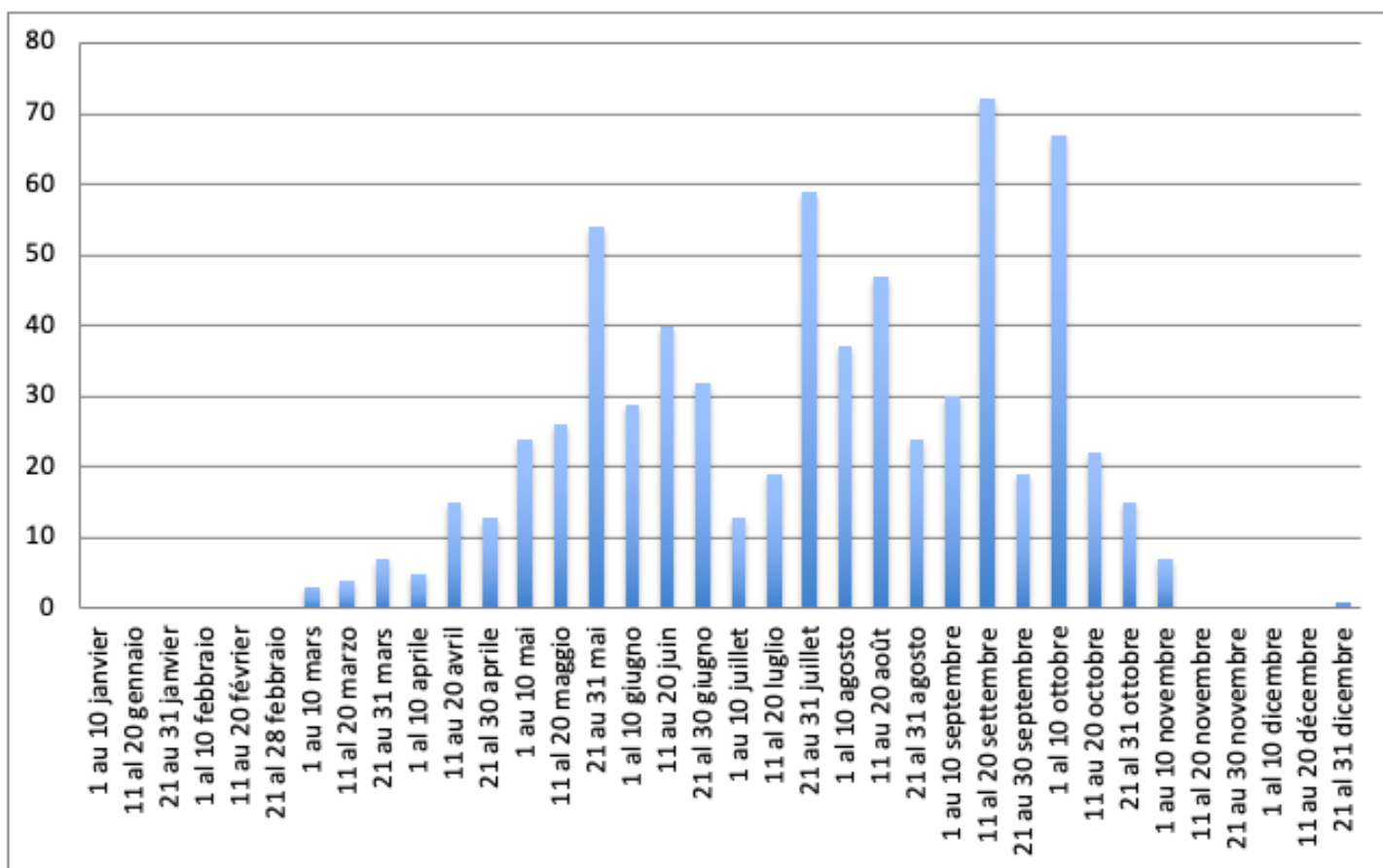
Répartition altitudinale



Altitude minimale : 289 m

Altitude maximale : 2795 m

Période d'observation



Observations dans le temps et en altitude

